



TUYÊN QUANG
Nơi vẻ đẹp hội tụ

Du lịch Tuyên Quang

Sổ tay khám phá và trải nghiệm

Tuyen Quang Tourism
Exploration & Experience Guidebook

TRUNG TÂM XÚC TIẾN DU LỊCH TỈNH TUYÊN QUANG
Địa chỉ: Phường Minh Xuân, tỉnh Tuyên Quang
Website: dulichtuyenquang.gov.vn
Đặt vé máy bay: www.ubuk.com

TUYEN QUANG PROVINCE TOURISM PROMOTION CENTER
Add: Minh Xuan Ward, Tuyen Quang Province
Website: dulichtuyenquang.gov.vn
Book flight tickets: www.ubuk.com



Chịu trách nhiệm nội dung:
**TRUNG TÂM XÚC TIẾN DU LỊCH TỈNH TUYÊN QUANG -
TRỰC THUỘC SỞ VĂN HÓA, THỂ THAO VÀ DU LỊCH TỈNH TUYÊN QUANG**
Số 17/GP-SVHTTDL do Sở Văn hóa, Thể thao và Du lịch tỉnh Tuyên Quang cấp ngày 03/04/2026
Công ty in: Công Ty TNHH tư vấn thiết kế và quảng cáo truyền thông TAD Việt Nam.
Địa chỉ: Số 18 ngõ 265, đường Chiến Thắng, phường Hà Đông, TP. Hà Nội, Việt Nam
Số lượng: 1.500 bản



Miền đất của các lễ hội

Land of festivals

1. Lễ hội Thành Tuyên

Lễ hội Thành Tuyên đã được sách kỷ lục Guinness Việt Nam xác nhận 3 kỷ lục, bao gồm: "Đêm hội Trung thu có nhiều mô hình đèn lớn nhất", "Mâm cỗ Trung thu lớn nhất" và "Cặp đèn kéo quân lớn nhất". Những kỷ lục này không chỉ ghi dấu sự phát triển của lễ hội mà còn khẳng định sức hút mạnh mẽ của Lễ hội Thành Tuyên đối với công chúng. Năm 2024, Lễ hội Thành Tuyên chính thức được Cục Sở hữu trí tuệ (Bộ Khoa học và Công nghệ) cấp Giấy chứng nhận đăng ký Nhân hiệu đánh dấu bước phát triển quan trọng trong việc bảo vệ và quảng bá thương hiệu văn hóa này.

2. Lễ hội hoa tam giác mạch

Lễ hội hoa Tam giác mạch diễn ra từ tháng 10 đến tháng 12 hàng năm tại Cao nguyên đá Đổng Văn. Đây là sự kiện nhằm tôn vinh vẻ đẹp của loài hoa biểu tượng, gắn liền với cuộc sống và văn hóa của đồng bào dân tộc Mông. Du khách đến đây không chỉ được chiêm ngưỡng những cánh đồng hoa bạt ngàn, lãng mạn mà còn được trải nghiệm các hoạt động văn hóa dân gian, thưởng thức ẩm thực truyền thống và khám phá vẻ đẹp hùng vĩ của vùng đất địa đầu Tổ quốc.

3. Lễ hội Gấu Tào

Lễ hội Gấu Tào là lễ hội truyền thống lớn nhất trong năm của người Mông, thường được tổ chức vào mùa xuân để cầu phúc, cầu mệnh và tạ ơn thần linh. "Gấu Tào" có nghĩa là "chơi ngoài trời", diễn ra trên một bãi đất rộng có dựng cây nêu ở trung tâm. Phần lễ thể hiện lòng thành kính, còn phần hội là các trò chơi dân gian như ném Pao, đánh Yến, hát Giao duyên và múa Khèn, thể hiện sức sống mãnh liệt của cộng đồng.

4. Lễ hội Nhảy lửa

Lễ hội Nhảy lửa là một nghi thức văn hóa tâm linh độc đáo của đồng bào dân tộc Pà Thẻn của tỉnh Tuyên Quang. Lễ hội thường diễn ra vào tháng 10 âm lịch và tháng Giêng hàng năm, thể hiện sức mạnh, lòng dũng cảm của người đàn ông và cầu mong thần linh che chở, ban cho sức khỏe, mùa màng bội thu. Sau nghi thức cúng tế của thầy Mo, các chàng trai sẽ được "nhập ma" và dùng chân trần nhảy múa, lăn lộn trong đồng than hồng rực mà không hề bị bỏng, tạo nên một hình ảnh đầy huyền bí và ấn tượng. Với những nét độc đáo riêng có Lễ hội Nhảy lửa của dân tộc Pà Thẻn đã được Bộ Văn hóa, Thể thao và Du lịch đưa vào Danh mục di sản văn hóa phi vật thể quốc gia.

5. Lễ hội rước Mẫu Đền Thượng – Đền Hạ – Đền Ý La:

Là một trong những lễ hội truyền thống tiêu biểu của Tuyên Quang gắn liền với tín ngưỡng thờ Mẫu Tam Phủ – một di sản văn hóa phi vật thể quốc gia được bảo tồn, gìn giữ lâu đời. Lễ hội diễn ra hàng năm vào trung tuần tháng 2 âm lịch tại ba ngôi đền có linh thiêng: Đền Thượng, Đền Hạ và Đền Ý La, thu hút đông đảo nhân dân và du khách thập phương. Trong nghi lễ trọng tâm, bài vị Thánh Mẫu được rước từ Đền Ý La và Đền Thượng về Đền Hạ trong không khí trang nghiêm, thể hiện khát vọng đoàn tụ, cầu bình an, mùa màng tốt tươi và thịnh vượng. Không chỉ mang ý nghĩa tâm linh sâu sắc, lễ hội còn là dịp tôn vinh giá trị văn hóa truyền thống, quảng bá bản sắc địa phương và tạo điểm nhấn cho du lịch tâm linh của tỉnh.

1. Thanh Tuyen Festival

The Thanh Tuyen Festival has been recognized by the Vietnam Guinness Records Organization with three records, including: "The Mid-Autumn night featuring the largest number of giant lantern models," "The largest Mid-Autumn feast tray," and "The largest pair of traditional revolving lanterns." These records not only mark the festival's development but also affirm its strong appeal to the public. In 2024, the Thành Tuyền Festival was officially granted a Trademark Registration Certificate by the National Office of Intellectual Property of Vietnam, marking an important milestone in protecting and promoting this cultural brand.

2. Buckwheat Flower Festival

The Buckwheat Flower Festival takes place from October to December every year on the Dong Van Stone Plateau. This event aims to honor the beauty of the symbolic flower, closely associated with the life and culture of the Mong ethnic group. Visitors coming here not only admire the vast, romantic over fields but also experience folk cultural activities, enjoy traditional cuisine and explore the majestic beauty of Vietnam's northern frontier region.

3. Gau Tao Festival

Gau Tao Festival is the largest annual traditional festival of the Hmong people, usually held in the spring to pray for blessings, good fortune, and express gratitude to the deities. "Gau Tao" means "Outdoor festival activities", taking place on a large field with a pole erected in the center. The ritual part reflects deep spiritual devotion, while the festive part features traditional folk activities such as pao throwing, danh yen (a traditional Hmong folk game), courtship singing, and Khen (panpipe) dancing, showcasing the vibrant cultural vitality of the community.

4. Fire Jumping Festival

The Fire Jumping Festival is a unique spiritual cultural ritual of the Pa Then ethnic group in Tuyen Quang province. The festival usually takes place in the 10th lunar month and the first month of each year, demonstrating the strength and courage of men and praying for divine protection, good health, and bountiful harvests. After the shaman's worship ceremony, the boys will be "possessed" and dance and roll around in the red-hot coals with bare feet without being burned, reating a mysterious and striking spectacle. With its own unique features, the Fire Jumping Festival of the Pa Then ethnic group has been included in the List of National Intangible Cultural Heritage by the Ministry of Culture, Sports and Tourism of Vietnam.

5. Procession of the Mother Goddess from Upper Temple – Lower Temple – Y La

Temple: This is one of the typical traditional festivals of Tuyen Quang, associated with the Mother Goddess worship of the Three Realms – a nationally recognized intangible cultural heritage that has been preserved and passed down for generations. The festival takes place annually in the middle of the second lunar month at three sacred ancient temples: Upper Temple, Lower Temple, and Y La Temple, attracting a large number of people and tourists from all over. In the central ceremony, the spirit tablets of the Mother Goddess are carried from Y La Temple and Upper Temple to Lower Temple in a solemn atmosphere, expressing the aspiration for reunion, praying for peace, a bountiful harvest, and prosperity.

Not only does it have profound spiritual significance, the festival is also an opportunity to honor traditional cultural values, promote local identity, and serve as a highlight of spiritual tourism in the province.



Khu di tích lịch sử Quốc gia đặc biệt Tân Trào

Tân Trào – một địa danh linh thiêng của cách mạng Việt Nam, nằm ở phía Đông Nam tỉnh Tuyên Quang. Khu di tích trải dài trên 4 xã, tiếp giáp tỉnh Thái Nguyên, nơi núi rừng hùng vĩ giao hòa cùng lịch sử hào hùng của dân tộc.

Tân Trào, nơi có nhiều di tích lịch sử nổi tiếng gắn liền với lịch sử dân tộc Việt Nam, với những địa danh nổi tiếng như: Đình Hồng Thái, lán Nà Nua, đình Tân Trào, cây đa Tân Trào, Văn phòng Chủ tịch phủ - Thủ tướng phủ, cụm di tích Trung Yên, cụm di tích ATK Kim Quan, di tích Nha Công an Trung ương.... Khu căn cứ cách mạng Tân Trào là địa bàn chiến lược quan trọng, là nơi ở và làm việc của Chủ tịch Hồ Chí Minh và các đồng chí lãnh đạo cấp cao cùng nhiều cơ quan của Trung ương là “Thủ đô Giải phóng” trong cuộc tổng khởi nghĩa giành chính quyền về tay nhân dân Tháng Tám năm 1945; là “Thủ đô Kháng chiến” trong cuộc kháng chiến trường kỳ chống thực dân Pháp xâm lược (1947-1954).

Đến với Tân Trào ngày nay, ngoài việc là nơi tìm hiểu về những dấu ấn lịch sử oanh liệt, du khách có thể tận hưởng không gian văn hóa với Làng Văn hóa du lịch cộng đồng dân tộc Tày thôn Tân Lập, trải nghiệm bơi mảng hát then, đàn tính, đắm mình vào không gian sang trọng tại khu nghỉ dưỡng cao cấp Flamingo Tân Trào, đó là những trải nghiệm đáng nhớ gắn kết quá khứ, hiện tại và tương lai.

Tan Trao National Special Historical Site



Tan Trao - a sacred site of the Vietnamese revolution, located in the Southeast of Tuyen Quang province. The relic site stretches over 4 communes, bordering Thai Nguyen province, where majestic landscapes blend with the heroic history of the nation. Tan Trao is home to numerous significant historical sites associated with the history of the Vietnamese nation, with famous landmarks such as: Hong Thai Communal House, Na Nua hut, Tan Trao Communal House, Tan Trao banyan tree, Office of the President - Prime Minister, Trung Yen relic complex / ATK Kim Quan relic complex, Central Public Security Department relic.... Tan Trao revolutionary base is an important strategic area, the place where President Ho Chi Minh and other high-ranking leaders and many Central agencies lived and worked; served as the capital of the liberated zone during the general uprising to seize power for the people in August 1945; was the Resistance Capital during the long resistance war against the French colonialists (1947-1954). Coming to Tan Trao today, in addition to being a place to learn about the glorious past, visitors can enjoy the cultural space with the a Tay ethnic community-based cultural tourism village in Tan Lap village, experience bamboo rafting, Then singing, and Tinh lute performances, and immerse themselves in the luxurious space at the high-class resort Flamingo Tan Trao, offering memorable experiences that connect the past, present, and future.



Quảng trường Nguyễn Tất Thành

Để ghi nhớ và tôn vinh công lao to lớn của Chủ tịch Hồ Chí Minh đối với sự nghiệp giải phóng dân tộc và hòa bình thế giới, đồng thời thể hiện lòng thành kính, biết ơn sâu sắc của Đảng bộ, chính quyền và Nhân dân các dân tộc tỉnh Tuyên Quang đối với Người, Ban Thường vụ Tỉnh ủy Tuyên Quang đã báo cáo, xin ý kiến Bộ Chính trị, Ban Bí thư Trung ương Đảng cho chủ trương xây dựng Tượng đài "Bác Hồ với Nhân dân các dân tộc tỉnh Tuyên Quang" gắn với Đền thờ Chủ tịch Hồ Chí Minh tại chân núi Thổ Sơn, trong khuôn viên Quảng trường Nguyễn Tất Thành vào ngày 15/02/2012.

Đặc biệt, chính tại vị trí đặt cụm tượng trong Quảng trường này, năm 1961, Đảng bộ, chính quyền và Nhân dân các dân tộc tỉnh Tuyên Quang đã vinh dự được đón Bác Hồ về thăm, nói chuyện và căn dặn nhiều nội dung quan trọng, để lại những tình cảm sâu nặng và dấu ấn lịch sử thiêng liêng đối với quê hương cách mạng.

Ngày 19/5/2015 tỉnh đã khánh thành công trình "Tượng đài Bác Hồ với nhân dân các dân tộc tỉnh Tuyên Quang" tại Quảng trường Nguyễn Tất Thành, thành phố Tuyên Quang. Công trình có diện tích 8,5 ha, sức chứa khoảng 20.000 người, là nơi tổ chức các hoạt động văn hóa, chính trị - xã hội của toàn tỉnh.

Phía bên trái tượng đài là Đền thờ Chủ tịch Hồ Chí Minh. Đền được thiết kế hình chữ Đinh với 3 gian, 2 chái, 2 gian hậu cung, diện tích 155m². Chính giữa đặt tượng Bác Hồ ở tư thế ngồi, được đúc bằng đồng nguyên chất, hậu cung đặt bài vị thần phụ, thần mẫu Chủ tịch Hồ Chí Minh.... Đền thờ Chủ tịch Hồ Chí Minh, tượng Bác và các ban thờ trong Đền đều được bố trí theo phong tục truyền thống của người Việt. Đền có chuông thỉnh, trống, bàn ghi lưu bút cho các đoàn du khách.

Nguyen Tat Thanh Square

To commemorate and honor the immense contributions of President Ho Chi Minh to the cause of national liberation and world peace, and to express the profound respect and gratitude of the Party Committee, government, and people of Tuyen Quang province towards President Ho Chi Minh, the Standing Committee of the Tuyen Quang Provincial Party Committee reported to and sought approval from the Politburo and the Central Party Secretariat on the construction of the "President Ho Chi Minh with the People of Tuyen Quang Province" Monument, along with the Ho Chi Minh Memorial Temple, at the foot of Tho Son mountain, within the Nguyen Tat Thanh Square on February 15, 2012.

Notably, this site was where that, in 1961, the Party Committee, government, and people of Tuyen Quang province had the honor of welcoming President Ho Chi Minh, who visited, spoke, and gave important guidance, leaving a deep emotional legacy and a sacred historical legacy on the revolutionary homeland.

On May 19, 2015, the province inaugurated the "Ho Chi Minh Monument with the People of Tuyen Quang Province" in Nguyen Tat Thanh Square, Tuyen Quang city. The complex covers an area of 8.5 hectares with a capacity of 20,000 people, serving as a venue for cultural, political, and social activities for the entire province.

To the left of the monument is the Ho Chi Minh Memorial Temple. The temple is designed in the shape of the Vietnamese character "Đinh" (a Chinese character meaning "T"), with three main sections, two side sections, and two rear sections, covering an area of 155 square meters. In the center is a seated statue of President Ho Chi Minh, cast in pure bronze. The rear section houses the ancestral tablets of President Ho Chi Minh's parents. The Ho Chi Minh Memorial Temple, the statue of President Ho Chi Minh, and the altars within the temple are arranged according to traditional Vietnamese customs. The temple has a ceremonial bell, drums, and a guestbook for visitors.



Du thuyền lòng Hồ thủy điện Tuyên Quang

Cách trung tâm hành chính của tỉnh Tuyên Quang khoảng 110 km, Hồ thủy điện Tuyên Quang là một lá phổi xanh giữa núi rừng Đông Bắc. Với diện tích hơn 8.000 ha, hồ phân bố tại địa phận các xã Lâm Bình, Nà Hang, Hồng Thái và Yên Hoa, nổi bật với vẻ đẹp sơn thủy hữu tình. Hành trình du thuyền trên lòng hồ sẽ đưa du khách lạc vào thế giới sơn thủy hữu tình, nơi thiên nhiên nguyên sơ giao hòa cùng công trình của con người. Xung quanh hồ là những dãy núi đá vôi sừng sững, trùng điệp, soi bóng xuống mặt nước xanh ngọc bích, tạo nên khung cảnh khiến nhiều người ví von nơi đây như “vịnh Hạ Long trên núi”. Ngồi trên du thuyền, bạn sẽ cảm nhận rõ nét vẻ đẹp hoang sơ của núi rừng Đông Bắc, với từng con thác, ghềnh đá, hang động ẩn hiện sau làn sương sớm, dòng nước êm đềm đưa bạn qua: Thác Khuổi Nhi: Thác nước trắng xóa, nước mát lạnh, lý tưởng để tắm suối và thư giãn khi đưa chân xuống nước để cá massage chân.

Cọc Vải Phạ (Cọc buộc Trâu trời) gắn với truyền thuyết về chàng trai Tài Ngao – “Chàng trai khổng lồ”: Núi đá vôi độc đáo nhô lên giữa lòng hồ, gắn liền với truyền thuyết người Tày. Động Song Long, hang Khuổi Pín, hang Khau Quang: Hang động tự nhiên kỳ thú, với nhũ đá lung linh huyền ảo. Các bản làng văn hóa dân tộc: Nơi có những làng văn hóa du lịch cộng đồng để du khách có thể trải nghiệm nét văn hóa bản địa, đời sống sinh hoạt và ẩm thực truyền thống. Hiện nay trên lòng hồ thủy điện Na Hang đã có du thuyền Phượng Hoàng đạt tiêu chuẩn 5 sao, mang đến cho du khách những trải nghiệm về dịch vụ cao cấp, không gian lãng động trong từng cảm xúc khi đến với Hồ thủy điện Tuyên Quang.

Tuyen Quang Hydropower Reservoir Cruise

Located approximately 110 km from the administrative center of Tuyen Quang province, Tuyen Quang Hydropower Reservoir is a green lung amidst the mountains and forests of Northeast Vietnam. Covering an area of over 8,000 hectares, the reservoir is situated in the communes of Lam Binh, Na Hang, Hong Thai, and Yen Hoa, boasting a picturesque landscape. A boat trip on the reservoir will transport visitors to a poetic landscape of mountains and water, where pristine nature harmonizes with human-made engineering works. Surrounding the reservoir are towering limestone mountains, their reflections shimmering on the emerald green water, creating a scene often likened to "Ha Long Bay in the mountains." Sitting on the boat, you'll clearly feel the unspoiled beauty of the Northeast mountains and forests, with waterfalls, rapids and rocky formations, and caves hidden behind the morning mist, and the gentle current carrying you past: Khuoi Nhi Waterfall: A cascading waterfall with cool, refreshing water, ideal for swimming and relaxing by dipping your feet in the water for a natural fish foot massage experience.

Vai Pha Stake (associated with the legend of the Heavenly Buffalo) is associated with the legend of Tai Ngao – the "Giant Boy": A unique limestone mountain rising from the middle of the lake, linked to the legend of the Tay people. Song Long Cave, Khuoi Pin Cave, Khau Quang Cave: Fascinating natural caves with shimmering, magical stalactites. Ethnic cultural villages: Home to community-based tourism villages where visitors can experience local culture, daily life, and traditional cuisine. Currently, the 5-star Phoenix cruise ship operates on Na Hang Hydropower Reservoir, offering visitors premium services and a serene atmosphere for a truly memorable experience on Tuyen Quang Hydropower Reservoir.



Suối Khoáng Mỹ Lâm

Suối khoáng Mỹ Lâm nằm trên địa bàn phường Mỹ Lâm, tỉnh Tuyên Quang, cách trung tâm tỉnh khoảng 13 km về phía Tây Nam. Đây là một trong những điểm du lịch nghỉ dưỡng tiêu biểu của địa phương, được thiên nhiên ưu ái ban tặng nguồn nước khoáng nóng quý giá, giàu giá trị cho chăm sóc sức khỏe và phục hồi thể chất.

Đến với Khu du lịch suối khoáng Mỹ Lâm, du khách được thư giãn trong những bồn tắm khoáng thiên nhiên ấm áp, cảm nhận sự dễ chịu và thư thái lan tỏa khắp cơ thể. Nguồn nước khoáng Mỹ Lâm do nhà địa chất học người Pháp C. Madrolle phát hiện từ năm 1923. Nước được khai thác trực tiếp từ mạch ngầm sâu hơn 150 m dưới lòng đất, có nhiệt độ ổn định khoảng 69°C, trong suốt, vô trùng trong điều kiện tự nhiên và có thể sử dụng uống trực tiếp. Nhờ những đặc tính quý hiếm đó, nước khoáng Mỹ Lâm đặc biệt phù hợp cho nghỉ dưỡng, điều trị và phục hồi sức khỏe.

Không chỉ giúp thư giãn, nước khoáng Mỹ Lâm còn có tác dụng làm mịn da, hỗ trợ điều trị các bệnh về da, xương khớp, tiêu hóa và thần kinh tọa, đồng thời góp phần chăm sóc sức khỏe, làm đẹp một cách tự nhiên. Đây chính là yếu tố tạo nên sự khác biệt, giúp Mỹ Lâm trở thành điểm đến được nhiều du khách trong và ngoài tỉnh lựa chọn.

Cùng với sự phát triển của địa phương, Khu du lịch suối khoáng Mỹ Lâm ngày nay đã mang diện mạo mới. Từ khu nhà tắm đơn sơ ban đầu trong khuôn viên bệnh viện, nơi đây đã được quy hoạch, mở rộng với quy mô hơn 1.160 ha, từng bước hình thành tổ hợp du lịch nghỉ dưỡng hiện đại. Không chỉ hấp dẫn bởi nguồn nước khoáng quý, Mỹ Lâm còn ghi dấu ấn với không gian thiên nhiên trong lành, ẩm thực bản địa đặc sắc và sự mộc mạc, thân thiện của người dân địa phương, tạo nên một điểm đến bình yên, gần gũi và giàu sức hút.



My Lam Mineral Spring

My Lam Mineral Spring is located in My Lam Ward, Tuyen Quang Province, about 13 km southwest of the provincial center. It is one of the province's key wellness destinations, blessed by nature with a precious source of hot mineral water, offering significant health and therapeutic benefits.

At My Lam Mineral Spring Resort, visitors can relax in warm natural mineral baths, enjoying a soothing and relaxing experience. The My Lam mineral water source was discovered by the French geologist C. Madrolle in 1923. The water is extracted directly from an underground spring more than 150 meters deep, with a stable temperature of around 69°C, clear, sterile under natural conditions, and safe for drinking without treatment. Thanks to these rare characteristics, My Lam mineral water is particularly suitable for relaxation, therapeutic and wellness purposes.

Not only does it help you relax, My Lam mineral water also has the effect of smoothing the skin, supporting the treatment of skin diseases, bone and joint problems, digestive issues, and sciatica, while contributing to natural health and beauty care. This is what makes My Lam different, making it a destination chosen by many tourists from within and outside the province.

Along with the development of the locality, the My Lam mineral spring tourist area has undergone significant transformation. From the initial simple bathing area within the hospital grounds, it has been planned and expanded to a scale of over 1,160 hectares, gradually forming a modern resort complex. Not only attractive because of its precious mineral water, My Lam also leaves a mark with its pristine natural environment, distinctive local cuisine, and the simplicity and friendliness of the local people, creating a peaceful, welcoming, and appealing destination.



Bách Thảo Ngân điểm đến nghỉ dưỡng & giải trí lý tưởng tại Tuyên Quang

Tọa lạc tại trung tâm tỉnh Tuyên Quang, giữa thiên nhiên trong lành và không gian văn hóa đậm bản sắc Việt, Bách Thảo Ngân là tổ hợp nghỉ dưỡng – giải trí sáng tạo quy mô gần 10 hecta, được bao quanh bởi dòng suối tự nhiên xanh mát. Đây là điểm đến lý tưởng cho du khách cá nhân, gia đình, đoàn thể và doanh nghiệp tìm kiếm sự thư giãn, kết nối và trải nghiệm giàu cảm xúc.

Bách Thảo Ngân sở hữu hệ thống lưu trú đa dạng: Villa Song Lập riêng tư, tiện nghi cho cặp đôi và gia đình; Nhà sàn Stilt House tân cổ điển rộng rãi cho đoàn 15–20 khách; Khách sạn Bách Thảo Ngân tiêu chuẩn tương đương 4 sao đáp ứng nhu cầu lưu trú chất lượng cao. Gold Palace là không gian tổ chức hội thảo, gala, tiệc cưới và sự kiện văn hóa quy mô lớn.

Hệ thống giải trí phong phú gồm Công viên nước, MIN Park trong nhà và ngoài trời, khu cắm trại – BBQ sân vườn và không gian trải nghiệm văn hóa – nông nghiệp dành cho mọi lứa tuổi.

Điểm khác biệt của Bách Thảo Ngân nằm ở hiểu khách chân thành. Chúng tôi đón tiếp du khách bằng sự mộc mạc, gần gũi của người xứ Tuyên, xem khách như người thân và chăm sóc bằng sự chân thành từ trái tim.

Bách Thảo Ngân – nơi mỗi chuyến đi là một trải nghiệm đáng nhớ và một kết nối bền lâu

Liên hệ: Hotline: +84 327326326
Email: sale@bachthaongan.com.vn

Bach Thao Ngan An Ideal Resort & Entertainment Destination in Tuyen Quang

Located in the heart of Tuyen Quang Province, surrounded by pristine nature and rich Vietnamese cultural heritage, Bach Thao Ngan is an integrated resort and entertainment complex spanning nearly 10 hectares and embraced by a naturally flowing stream. It is an ideal destination for individual travelers, families, groups, and organizations seeking relaxation, connection, and meaningful experiences.

Bach Thao Ngan offers diverse accommodation options, including private Semi-detached Villas, spacious neoclassical-style stilt houses for groups of 15–20 guests, and the Bach Thao Ngan Hotel built to 4-star standards. Gold Palace serves as a large-scale venue for conferences, gala dinners, weddings, and cultural events.

The destination also features a wide range of recreational facilities such as a Water Park, indoor and outdoor MIN Park, garden BBQ and camping areas, and cultural-agricultural experience zones.

What truly sets Bach Thao Ngan apart is its spirit of genuine hospitality, welcoming guests with the warmth and sincerity of the people of Tuyen Quang, treating every visitor like family.

Bach Thao Ngan – where every journey becomes a memorable experience and a lasting connection.

Contact us: Hotline: +84 327326326
Email: sale@bachthaongan.com.vn



Flamingo Heritage Onsen & Resort

Flamingo Heritage Onsen & Resort tọa lạc tại vùng đất Tân Trào - nơi lắng đọng những giá trị lịch sử thiêng liêng của dân tộc, đồng thời được bao bọc bởi thiên nhiên xanh mát, núi non trùng điệp và không gian sinh thái trong lành đặc trưng của Tuyên Quang. Sự xuất hiện của Flamingo Heritage Onsen & Resort đã mở ra một chương mới cho du lịch địa phương, khi lần đầu tiên một tổ hợp nghỉ dưỡng cao cấp, chăm sóc sức khỏe và trải nghiệm văn hóa – lịch sử được phát triển bài bản tại trung tâm vùng đất di sản.

Được quy hoạch trên diện tích 25 ha bên dòng sông Phó Đáy, Flamingo Heritage Onsen & Resort phát triển theo mô hình quần thể nghỉ dưỡng đồng bộ, hài hòa giữa thiên nhiên, kiến trúc và giá trị lịch sử. Dự án bao gồm 330 căn villa và villa shop, kết hợp với hệ thống khách sạn và các công trình dịch vụ, tạo nên một không gian nghỉ dưỡng đáp ứng nhu cầu của du khách cá nhân, gia đình, đoàn khách cũng như các sự kiện văn hóa – du lịch quy mô lớn.

Điểm nhấn đặc sắc của Flamingo Heritage Onsen & Resort là tổ hợp onsen khoáng nóng - một không gian trị liệu và thư giãn giữa thiên nhiên trong lành. Cùng với đó là hệ thống nhà hàng, mua sắm và giải trí, mang đến trải nghiệm nghỉ dưỡng trọn vẹn bốn mùa.

Tôn vinh những giá trị lịch sử của vùng đất Tân Trào, Flamingo Heritage Onsen & Resort đóng vai trò là điểm kết nối quan trọng trong các tuyến du lịch “về nguồn” của tỉnh Tuyên Quang. Từ khu nghỉ dưỡng, du khách dễ dàng tiếp cận các di tích quốc gia đặc biệt, khám phá đời sống cộng đồng và cảnh quan sinh thái đặc trưng của địa phương.

Flamingo Heritage Onsen & Resort

Flamingo Heritage Onsen & Resort is located in Tân Trào, a land steeped in the sacred historical values of the nation, surrounded by lush greenery, majestic mountains, and the pristine ecological environment characteristic of Tuyên Quang. The emergence of Flamingo Heritage Onsen & Resort has opened a new chapter for local tourism, marking the first time a high-end resort complex offering wellness and cultural-historical experiences has been systematically developed in the heart of this heritage region.

Planned on an area of 25 hectares along the Phó Đáy River, Flamingo Heritage Onsen & Resort is developed as a comprehensive resort complex, harmoniously blending nature, architecture, and historical values. The project includes 330 villas and villa shops, combined with a hotel and service facilities, creating a resort space that meets the needs of individual travelers, families, groups, as well as large-scale cultural and tourism events.

The highlight of Flamingo Heritage Onsen & Resort is its hot spring onsen complex – a therapeutic and relaxing space amidst pristine nature. Along with this, the resort offers a system of restaurants, shopping, and entertainment, providing a complete year-round resort experience.

Honoring the historical values of Tân Trào region, Flamingo Heritage Onsen & Resort plays a crucial role as a connecting point in Tuyên Quang province's "back to the roots" tourism routes. From the resort, visitors can easily access special national historical sites, explore community life, and discover the unique ecological landscape of the area.



Hùng vĩ Cao nguyên đá Magnificent Stone Plateau



Cột cờ Lũng Cú

Cột cờ quốc gia nằm trên đỉnh núi Rồng, thuộc xã Lũng Cú, tỉnh Tuyên Quang, cách điểm cực Bắc Việt Nam khoảng 3,3 km đường chim bay, cách xã Đông Văn 24km, cách Phường Hà Giang 154km, có độ cao khoảng 1.468m so với mực nước biển. Tên gọi Lũng Cú có nhiều cách lí giải. Giả thuyết thứ nhất, Lũng Cú là Long Cú, nghĩa là nơi Rồng ở, đỉnh núi cao nhất của vùng đất Lũng Cú được đặt tên là núi Rồng. Giả thuyết thứ hai, Lũng Cú là cách đọc chệch của từ Lũng Cư, theo ngôn ngữ của người Mông có nghĩa là Lũng Ngô, do cánh đồng trồng nhiều ngô. Giả thuyết thứ ba, Lũng Cú là tên người đứng đầu một dòng họ dân tộc Lô Lô, có công khẩn hoang, gìn giữ và phát triển vùng đất.

Từ trên cao nhìn xuống có thể thấy các bản làng, những ô ruộng bậc thang. Đặc biệt, hai ao nước nhỏ ở bên núi, quanh năm không cạn, vết tích của hai hố sụt karst, người dân gọi là mắt Rồng. Tương truyền, trước khi Rồng về trời, thấy người dân khổ sở vì thiếu nước đã để lại hai con mắt. Hai mắt Rồng hóa thành hai hồ nước ngọt. Xưa kia, người dân sử dụng nước ở hai hồ để ăn uống và sinh hoạt. Ngày nay, họ chỉ sử dụng để tưới tiêu phục vụ mùa màng. Với chiều dài lịch sử và cảnh quan thiên nhiên độc đáo, ngày 18.11.2009, Cột cờ Lũng Cú được Bộ Văn hóa, Thể thao và Du lịch xếp hạng là Di tích lịch sử và Danh lam thắng cảnh cấp quốc gia.

Lung Cu Flagpole

The national flag pole is located on the summit of Dragon Mountain, in Lung Cu commune, Tuyen Quang province, approximately 3.3 km as the crow flies from the northernmost point of Vietnam, 24 km from Dong Van commune, and 154 km from Ha Giang ward, at an altitude of about 1,468m above sea level. The name Lung Cu has several explanations. The first hypothesis is that Lung Cu is Long Cu, meaning "where the Dragon resides," and the highest peak in the Lung Cu area is named Dragon Mountain. The second hypothesis is that Lung Cu is a mispronunciation of Lung Cu, which in the Mong language means "Corn Valley," referring to the fields where many corn plants are grown. The third hypothesis is that Lung Cu is the name of the head of a Lo Lo ethnic clan who contributed to reclaiming, preserving, and developing the land.

From the top, one can see the villages and terraced rice fields. Particularly noteworthy are the two small ponds on the mountain, which never dry up, remnants of two karst sinkholes, which the locals call the Dragon's Eyes. Legend has it that before the Dragon ascended to heaven, seeing the people suffering from water scarcity, it left behind two eyes. These eyes transformed into two freshwater lakes. In the past, the people used the water from these lakes for drinking and daily life. Today, they only use it for irrigation to support their crops. With its long history and unique natural landscape, on November 18, 2009, the Lung Cu Flagpole was classified by the Ministry of Culture, Sports and Tourism as a National Historical and Scenic Site.



Hẻm vực Tu Sản - “Đệ Nhất Hùng Quan” giữa cao nguyên đá

Hẻm vực nằm giữa hai vách núi trên sông Nho Quế, khu vực đèo Mã Pì Lèng nằm giữa xã Đồng Văn và xã Mèo Vạc theo hướng Tây Bắc - Đông Nam.

Hẻm vực Tu Sản được kiến tạo từ hàng triệu năm trước, khi cao nguyên đá Đồng Văn vẫn chìm dưới mặt biển. Quá trình biến đổi địa chất và sự dịch chuyển của lục địa trên trái đất, Cao nguyên đá Đồng Văn nhô lên hơn 2.000m so với mặt biển. Khi nước rút, tạo thành hẻm vực Tu Sản. Điểm độc đáo của hẻm vực Tu Sản ở chỗ, hai bên là vách núi thẳng đứng, chiều cao vách đá lên đến 1.500m, dài khoảng 1,7km, sâu gần 1.000m. Dưới chân núi đá do nước chảy lâu năm đã tạo thành những hốc đá, nhũ đá nhiều hình thù theo trí tưởng tượng của mỗi người. Hẻm vực Tu Sản được xem là “đệ nhất hùng quan” là danh thắng kì vĩ, độc nhất của Cao nguyên đá Đồng Văn và là hẻm vực sâu nhất Đông Nam Á.


Hẻm vực Tu Sản là một điểm đến, là chuyến hành trình vào lòng đất trời. Một nơi để bạn lắng nghe tiếng đá kể chuyện, cảm nhận sự nhỏ bé của con người giữa thiên nhiên hùng vĩ, và mang về những trải nghiệm không thể quên.

Tu San Canyon - The Grandest Gorge of the Dong Van Karst Plateau

In the Ma Pi Leng Pass area, between Dong Van and Meo Vac communes stretching in a northwest-southeast direction.

Tu San canyon was formed millions of years ago, when the Dong Van Karst Plateau was still submerged under the sea. Due to geological changes and continental movements on the earth, the Dong Van stone plateau rises more than 2,000m above sea level. When the water recedes, it forms Tu San canyon. The unique feature of Tu San canyon is that on both sides are vertical cliffs, with cliffs reaching up to 1,500m in height, stretching about 1.7km in length. At the base of the cliffs, formed by long-term water erosion, there are caves and stalactites with many shapes resembling various shapes depending on one's imagination. Tu San Canyon is considered the most spectacular natural wonder of the Dong Van Karst Plateau and the deepest canyon in Southeast Asia.

More than just a destination, Tu San Canyon is a journey into the heart of nature—where you can listen to the stories told by stone, feel the smallness of humanity before majestic landscapes, and take home truly unforgettable experiences.



Khu di tích kiến trúc nghệ thuật Dinh thự họ Vương

Khu dinh thự của dòng họ Vương nằm trong thung lũng thuộc xã Sà Phìn, tỉnh Tuyên Quang. Khu dinh thự do Vương Chính Đức, người đứng đầu dòng gia tộc họ Vương, giàu có, quyền uy, được người dân suy tôn là "vua Mèo", xây dựng khoảng những năm đầu thế kỷ XX. Tọa lạc trên khối đất cao hình mai rùa, có độ cao 1.600m so với mực nước biển; xung quanh bao phủ bởi những dãy núi cao hình vòng cung, tạo nên địa thế phòng thủ vững chắc với tổng diện tích gần 3.000m², trong đó diện tích phần dinh thự 1.120m²

Trước khi xây tòa dinh thự năm 1898, Vương Chính Đức đã sang Trung Quốc tìm thầy phong thủy để chọn thế đất trong khu vực Đồng Văn thuộc quyền cai quản của ông, cuối cùng quyết định chọn địa điểm nằm giữa thung lũng Sà Phìn để xây dựng. Khu dinh thự có kiến trúc kết hợp giữa 3 nền nghệ thuật kiến trúc cổ: Mông (tường trình đất, tường rào đá, cánh cửa trạm trở hoa đào), Trung Hoa (giếng trời, các lớp nhà cao dần, bốn phía nhà ở bao quanh sân) và kiến trúc của Pháp (lan can sắt, bên trong có lò sưởi) nên vừa cổ kính trang nghiêm, vừa huyền bí. Khu dinh thự có bố cục kiến trúc chặt chẽ, tạo thành một chỉnh thể thống nhất. Toàn bộ khu dinh thự gồm có 4 nhà dọc, 6 nhà ngang được chia ra làm ba khu vực: tiền dinh, trung dinh, hậu dinh, với 64 phòng, tổng diện tích sử dụng gần 2.000m², có thể chứa tới hàng trăm người.


Dinh thự hoàn toàn được làm thủ công, tất cả các vật liệu đá của dinh thự do thợ đục đẽo bằng tay, với tổng chi phí 15 vạn đồng bạc hoa xoè thời đó. Phía sau dinh thự có một bể chứa nước lớn cũng được xây dựng hoàn toàn bằng đá. Với những giá trị về kiến trúc, năm 1993 Dinh thự Họ Vương được Bộ Văn hoá Thông tin (Nay là Bộ Văn hoá, Thể thao và Du lịch) công nhận là Di tích kiến trúc nghệ thuật cấp quốc gia theo Quyết định số 937-QĐ/BT. Ngày nay nơi đây trở thành điểm đến không thể thiếu khi du khách đến với Công viên địa chất toàn cầu UNESCO Cao nguyên đá Đồng văn tỉnh Tuyên Quang.

Vuong Family Mansion - National Architectural And Artistic Relic

The Vuong family's mansion is located in a valley in Sa Phin commune, Tuyen Quang province. The mansion was built by Vuong Chinh Duc, the wealthy and powerful head of the Vuong family, revered by the people as the "King of the Meo", around the early 20th century. Located on a high, turtle-shaped block of land, 1,600m above sea level; surrounded by high, arc-shaped mountains, creating a solid defensive position with a total area of nearly 3,000m², of which the mansion area is 1,120m².

Before constructing the mansion in 1898, Vuong Chinh Duc traveled to China to consult a feng shui master to select a suitable location in the Dong Van area under his administration. He ultimately chose a site in the middle of the Sa Phin valley for construction. The mansion's architecture combines three ancient styles: Mong (earthen walls, stone fences, doors carved with peach blossoms), Chinese (skylights, gradually rising layers of buildings, houses surrounding a courtyard), and French (iron railings, fireplaces inside), resulting in a structure that is both ancient and solemn, yet mysterious. The mansion's layout is tightly structured, forming a unified whole. The entire complex consists of four longitudinal and six transverse buildings, divided into three areas: the front, middle, and back, with 64 rooms and a total usable area of nearly 2,000 square meters, capable of accommodating hundreds of people.

The mansion was entirely constructed by hand, all the stone materials of the mansion were hand-carved by craftsmen, with a total cost of 150,000 silver piastres at that time. Behind the mansion is a large water reservoir also built entirely of stone. With its architectural values, in 1993, the Vuong Family Mansion was recognized as a National Architectural and Artistic Relic by the Ministry of Culture and Information (now the Ministry of Culture, Sports and Tourism) under Decision No. 937-QĐ/BT. Today, this place has become an indispensable destination for visitors to the UNESCO Global Geopark Dong Van Karst Plateau in Tuyen Quang province.




Phố Cổ Đông Văn

Phố cổ Đông Văn nằm giữa trung tâm xã Đông Văn, tỉnh Tuyên Quang, ở độ cao từ 1.000 đến 1.600 mét so với mực nước biển. Nơi đây là một vùng đất mang trong mình vẻ đẹp cổ kính, hoài niệm, gắn liền với dấu ấn kiến trúc truyền thống của cư dân bản địa, hòa quyện với lối kiến trúc đặc trưng của người Hoa Nam (Trung Quốc). Những ngôi nhà ở phố cổ chủ yếu là nhà hai tầng thấp, thiết kế ba gian với phần gác và tầng trệt, tông màu xám trầm mặc làm chủ đạo. Toàn khu phố có khoảng 40 ngôi nhà cổ nằm san sát nhau, xếp thành hai dãy dưới chân núi đá, tạo nên một không gian yên bình, mang đậm nét xưa.

Thuở ban đầu, phố cổ Đông Văn chỉ là nơi cư trú của một số hộ người Tày, Hoa và Mông. Dần dần, cư dân các dân tộc khác như Kinh, Dao, Nùng... từ nhiều nơi tìm về đây sinh sống, lập nghiệp. Sự giao thoa của các cộng đồng dân tộc đã tạo nên một nét văn hóa đa dạng, đặc sắc, lan tỏa trong từng góc phố, nếp nhà.

Không chỉ là một không gian sống, Phố cổ Đông Văn còn là nơi lưu giữ những giá trị quý báu về lịch sử, kiến trúc và văn hóa. Với những giá trị đó, nơi đây đã được Bộ Văn hoá, Thể thao và Du lịch xếp hạng là Di tích kiến trúc nghệ thuật cấp Quốc gia, theo Quyết định số 4195/QĐ-BVHTTDL ngày 16/11/2009.


Dong Van Old Town



The Dong Van Old Quarter is located in the center of Dong Van commune, at an elevation of 1,000 to 1,600 meters above sea level. This area embodies a nostalgic, ancient charm, closely associated with the traditional architectural imprint of local communities, harmoniously blended with the distinctive architectural style of Southern Chinese settlers. The houses in the old quarter are mainly low-rise, two-story buildings designed in a three-compartment layout, with both a ground floor and an upper loft. A subdued gray tone dominates the overall appearance. The entire quarter consists of around 40 closely spaced ancient houses, arranged in two rows at the foot of rocky mountains, creating a peaceful atmosphere rich in historical character.

In its early days, the Dong Van Old Quarter was home to a small number of Tay, Hoa, and Hmong households. Over time, people from other ethnic groups such as Kinh, Dao, and Nung migrated here to settle and build their livelihoods. This cultural convergence has shaped a vibrant and diverse identity that is reflected in every street corner and home.

More than just a residential area, the Dong Van Old Quarter preserves invaluable historical, architectural, and cultural values. In recognition of its significance, it was designated a National Architectural and Artistic Heritage Site by the Ministry of Culture, Sports and Tourism of Vietnam under Decision No. 4195/QĐBVHTTDL dated November 16, 2009



Làng văn hóa du lịch cộng đồng thôn Lô Lô Chải

Nằm nép mình dưới chân núi Rồng, cách Cột cờ Lũng Cú chỉ khoảng 1km, làng văn hóa du lịch cộng đồng Lô Lô Chải là nơi sinh sống lâu đời của đồng bào Lô Lô Đen và Mông. Giữa không gian hùng vĩ của cao nguyên đá Đồng Văn.

Ngôi làng cổ có diện tích hơn 190 ha này vẫn gìn giữ gần như nguyên vẹn những giá trị văn hóa vật chất và tinh thần của người Lô Lô. Những ngôi nhà trình tường mái ngói mảng mộc mạc, những con đường làng sạch đẹp được đổ bê tông, hệ thống điện, nước, thông tin đầy đủ – tất cả tạo nên một không gian vừa đậm chất bản địa, vừa thân thiện, tiện nghi cho du khách dừng chân.

Lô Lô Chải còn là nơi lưu giữ và phát huy các nghề truyền thống như thêu thổ cẩm, làm mộc, phục vụ nhu cầu sinh hoạt và du lịch. Những điệu múa dân gian, lễ hội như cúng tổ tiên, mừng lúa mới, mừng nhà mới vẫn được tổ chức hàng năm, mang đậm hơi thở văn hóa của người bản địa.

Đặc biệt, người Lô Lô Đen nổi tiếng với 26 điệu múa truyền thống, được trình diễn cùng trống đồng trong nhiều nghi lễ: từ hát ru, hát giao duyên, hát vào nhà mới, đến hát trong đám cưới, đám ma hay những buổi lao động thường ngày. Đây không chỉ là nghệ thuật dân gian đặc sắc mà còn là linh hồn văn hóa của cả cộng đồng. Với sự quan tâm từ chính quyền và ý thức bảo tồn của người dân, Lô Lô Chải là điểm đến du lịch, nơi văn hóa truyền thống được gìn giữ và lan tỏa mỗi ngày.

Lo Lo Chai Community-based Tourism Village

Nestled at the foot of Dragon Mountain, just about 1 km from Lung Cu Flagpole, Lo Lo Chai Community Tourism Village is the long-standing home of the Black Lo Lo and Mong ethnic groups, amidst the majestic landscape of the Dong Van Karst Plateau.

This ancient village with an area of over 190 hectares still preserves almost intact the material and spiritual cultural values of the Lo Lo people. The rustic rammed earth houses with tiled roofs, clean concrete village roads, complete electricity, water and information systems - all create a space that is both indigenous and friendly, convenient for visitors to stop by.

Lo Lo Chai is also a place to preserve and promote traditional crafts such as brocade embroidery, carpentry, serving the needs of daily life and tourism. Folk dances and festivals such as ancestor worship, new rice celebration, new house celebration are still held every year, imbued with the cultural breath of the indigenous people.

In particular, the Black Lo Lo people are famous for their 26 traditional dances, performed with bronze drums in many ceremonies: from lullabies, love songs, housewarming songs, to singing at weddings, funerals or daily labor sessions. This is not only a unique folk art but also the cultural soul of the whole community. With the attention from the government and the conservation awareness of the people, Lo Lo Chai is a tourist destination, where traditional culture is preserved and spread every day.



Làng văn hóa du lịch cộng đồng Thôn Nặm Đăm

Thôn Nặm Đăm – nơi sinh sống của nhóm đồng bào dân tộc Dao Chàm (còn gọi là Dao áo dài) hiện lên như một bức tranh bình yên, được bao bọc bởi rừng nguyên sinh và những thửa ruộng bậc thang uốn lượn

Lưu trú tại đây, du khách có thể trải nghiệm cuộc sống thường nhật của người Dao: Mặc thử trang phục thêu tay truyền thống, tham gia nấu ăn, làm nông, đan lát, hay thưởng thức các món đặc sản dân dã. Bên cạnh đó, những lễ hội độc đáo như Lễ bắt cá (mùng 3/3 âm lịch) hay Lễ cấp sắc – nghi lễ trưởng thành của nam giới – mang đến cho du khách góc nhìn sâu sắc về văn hóa tâm linh của người Dao.

Thôn còn nổi tiếng với thung lũng thảo dược rộng 10.000m², trồng hơn 150 loài cây thuốc như giảo cổ lam, thảo quả, đan sâm, bạch chỉ... Tại đây, du khách có thể nghỉ dưỡng, chăm sóc sức khỏe giữa không gian trong lành, mát mẻ của cao nguyên đá.

Với những giá trị đặc sắc, năm 2016, Nặm Đăm được công nhận là Làng văn hóa du lịch cộng đồng và tiêu biểu theo Quyết định số 815/QĐ-UBND của tỉnh. Năm 2024 Làng được công nhận là Làng văn hóa du lịch cộng đồng đạt tiêu chuẩn ASEAN.



Nam Dam Community-based Tourism Village

Nam Dam village – home to the Cham Dao ethnic group (also known as the Long-robbed Dao) – appears like a peaceful painting, surrounded by primeval forests and winding terraced rice fields.

Staying here, visitors can experience the daily life of the Dao people: Try on traditional hand-embroidered costumes, participate in cooking, farming, weaving, or enjoy rustic specialties. In addition, unique festivals such as the Fishing Festival (March 3rd of the lunar calendar) or the Coming of Age Ceremony – the coming of age ceremony for men – give visitors an in-depth look at the spiritual culture of the Dao people.

The village is also famous for its 10,000m² herbal valley, growing more than 150 species of medicinal plants such as Gynostemma pentaphyllum, cardamom, red sage, angelica... Here, visitors can relax and take care of their health in the fresh, cool space of the rocky plateau.

With its unique values, in 2016, Nam Dam was recognized as a model community-based cultural tourism village according to Decision No. 815/QĐ-UBND of the province. In 2024, the village was recognized as a community-based cultural tourism village meeting ASEAN Community-Based Tourism standards.



Khu nghỉ dưỡng P'apiu

Tọa lạc trên đỉnh núi Bắc Biu, thuộc thôn Bắc Biu, xã Ngọc Đường, tỉnh Tuyên Quang – cách phường Hà Giang 2 khoảng 18km theo tuyến quốc lộ 34 đi Bắc Mê – P'aPiu là khu nghỉ dưỡng cao cấp ẩn mình giữa núi rừng đại ngàn, nơi viết nên những câu chuyện tình yêu lãng mạn và độc nhất.

Khác với những khu nghỉ dưỡng thông thường, P'aPiu hoạt động không theo hướng thương mại đại trà, chỉ đón tiếp một lượng khách giới hạn. Nơi đây được thiết kế dành riêng cho các cặp đôi yêu nhau, vợ chồng mới cưới hoặc kỷ niệm ngày đặc biệt, với không gian mở hoàn toàn biệt lập, mang đến sự riêng tư tuyệt đối. Mỗi khối nhà chỉ phục vụ duy nhất một cặp khách – không tiếp nhận trẻ em – nhằm giữ trọn vẹn sự lãng mạn và riêng tư cho tình yêu.

Khu nghỉ dưỡng bao gồm ba khối nhà với ba phong cách khác nhau, vừa mang hơi thở hiện đại của thế giới, vừa hài hòa với cảnh sắc thiên nhiên và văn hóa bản địa.

Từ ngày chính thức đi vào hoạt động (tháng 7/2020), P'aPiu đã đón tiếp những vị khách đầu tiên – 100 cặp đôi người Việt. Không chỉ góp phần nâng cao chất lượng du lịch, P'aPiu còn mang lại sinh kế mới, thúc đẩy chuyển đổi việc làm, cải thiện thu nhập và chất lượng sống cho người dân địa phương, đồng thời góp phần giữ gìn bản sắc văn hóa các dân tộc vùng cao Tuyên Quang.

P'APIU có con đường thổ cẩm được Hội Kỷ Lục Việt Nam ghi nhận là Con đường thổ cẩm dài nhất Việt Nam vào tháng 10 năm 2019.



P'apiu Resort

Located on the top of Bac Biu mountain, in Bac Biu village, Ngoc Duong commune, Tuyen Quang province - about 18 km from Ha Giang City via National Highway 34 toward Bac Me - P'aPiu is a luxury resort hidden in the middle of the vast mountains and forests, where romantic and unique love stories are written.

Unlike normal resorts, P'aPiu does not operate in a mass commercial direction, only welcoming a limited number of guests. This place is designed specifically for couples in love, newlyweds or celebrating special days, with a completely separate open space, providing absolute privacy. Each block of houses only serves one couple - no children are accepted - to ensure complete privacy and tranquility.

The resort includes three blocks of houses with three different styles, both carrying the modern breath of the world and in harmony with the natural landscape and indigenous culture. Since its official opening (July 2020), P'aPiu has welcomed its first guests – 100 Vietnamese couples. Not only contributing to improving the quality of tourism, P'aPiu also brings new livelihoods, promotes job conversion, improves income and quality of life for local people, and contributes to preserving the cultural identity of ethnic groups in the highlands of Tuyen Quang.

P'APIU has a brocade road that was recognized by the Vietnam Record Association as the longest brocade road in Vietnam in October 2019.

Khu nghỉ dưỡng H'mong Village

Nằm ven quốc lộ 4C, theo hướng từ trung tâm phường Hà Giang 1 đi Đồng Văn khoảng hơn 50 km, H'Mong Village là một khu nghỉ dưỡng độc đáo thuộc xã Lũng Tám, được ví như một viên ngọc giữa đá xám hùng vĩ.

Được khởi công xây dựng từ tháng 2 năm 2019 trên diện tích 20 ha, và chính thức đi vào hoạt động từ ngày 14/7/2020, H'Mong Village là tâm huyết của Công ty Cổ phần Đầu tư và Phát triển Du lịch H'Mong Village, với mong muốn tạo nên một không gian nghỉ dưỡng vừa gần gũi thiên nhiên, vừa tôn vinh bản sắc văn hóa người Mông.

Khu nghỉ dưỡng được quy hoạch thành ba phân khu chính: gồm 25 bungalow cao cấp và 15 bungalow hình “quẩy tẩu” – chiếc gùi truyền thống gắn liền với đời sống người Mông; khu nhà nghỉ cộng đồng với gần 50 giường tiện nghi; cùng khu trình diễn nghệ truyền thống, khu ẩm thực, sân khấu ngoài trời, hồ bơi vô cực, khu dã ngoại và nhà ở nhân viên. Mỗi bungalow được thiết kế hài hòa với cảnh quan thiên nhiên bao quanh.

Tựa lưng vào đá, phía trước là thung lũng Tráng Kim thơ mộng và dòng sông Miện hiền hòa, H'Mong Village đắm mình giữa bức tranh núi rừng hùng vĩ. Khuôn viên được điểm tô bằng những hàng đào cổ thụ, lê, sa mộc, hoa dại bốn mùa khoe sắc. Những ngôi nhà trình tường lợp ngói âm dương, sân lát đá xanh bản địa, tất cả mang đến cảm giác vừa hoài niệm, vừa thư thái.

Nhờ định hướng phát triển bền vững, thân thiện với môi trường, năm 2022, H'Mong Village đã vinh dự trở thành 1 trong 5 đại diện của Việt Nam được trao Giải thưởng Khách sạn Xanh ASEAN tại Diễn đàn Du lịch Đông Nam Á (ATF 2022) tổ chức tại Sihanoukville, Campuchia.

H'mong Village vinh dự nhận giải thưởng khách sạn Xanh tốt nhất năm 2025.

Resort H'mong Village

Located along National Highway 4C, in the direction from the center of Ha Giang Ward 1 to Dong Van about 50 km, H'Mong Village is a unique resort in Lung Tam Commune, likened to a gem among majestic gray rocks.


Construction started in February 2019 on an area of 20 hectares, and officially put into operation on July 14, 2020, H'Mong Village is the heart of H'Mong Village Investment and Tourism Development Joint Stock Company, with the desire to create a resort space that is both close to nature and honors the cultural identity of the Mong people.

The resort is planned into three main subdivisions: including 25 high-class bungalows and 15 basket-shaped bungalows inspired by the traditional Hmong back basket (“quẩy tẩu”) - a traditional basket associated with the life of the Mong people; a community guesthouse with nearly 50 comfortable beds; with a traditional craft demonstration area, a food court, an outdoor stage, an infinity pool, a picnic area and staff housing. Each bungalow is designed in harmony with the surrounding natural landscape.

Leaning against the rock, in front of the poetic Trang Kim valley and the gentle Mien River, H'Mong Village is immersed in the majestic mountain and forest picture. The campus is decorated with rows of ancient peach trees, pear trees, sa moc trees, and wild owers blooming all year round. The rammed earth houses with yin-yang tile roofs, and the yard paved with native green stone, all bring a feeling of both nostalgia and relaxation.

Thanks to its sustainable and environmentally friendly development orientation, in 2022, H'Mong Village was honored to become 1 of 5 representatives of Vietnam to be awarded the ASEAN Green Hotel Award at the ASEAN Tourism Forum (ATF 2022) held in Sihanoukville, Cambodia.

H'mong Village is honored to receive the Best Green Hotel Award in 2025.



An Chàng Retreat & Spa

An Chàng Retreat & Spa là khu nghỉ dưỡng nép mình dưới chân dãy Tây Côn Lĩnh, nơi thiên nhiên nguyên sơ và suối Chàng hiền hòa dẫn lối bạn vào hành trình chữa lành và tái tạo năng lượng. Tựa như bản giao hưởng giữa bản sắc vùng cao và tinh thần hiện đại, An Chàng được kiến tạo với ngôn ngữ kiến trúc mộc mạc, sử dụng đá, gỗ, cùng ánh sáng tự nhiên để tôn lên vẻ đẹp thuần khiết của núi rừng. Mỗi căn nghỉ được thiết kế tối giản mà tinh tế, hòa mình trọn vẹn vào thiên nhiên xung quanh. Tiên phong trong dòng nghỉ dưỡng wellness tại phường Hà Giang 1, An Chàng mang đến tổ hợp Onsen & Jimjilbang chuẩn quốc tế, các liệu trình trị liệu chuyên sâu, cùng hoạt động thiền, yoga, mở ra hành trình chăm sóc sức khỏe toàn diện cho Thân – Tâm – Trí.

An Chàng Retreat & Spa

An Chàng Retreat & Spa is a sanctuary nestled at the foot of the Tây Côn Lĩnh mountain range, where unspoiled nature and the gentle Chàng Stream lead you into a journey of healing and energy renewal. Like a symphony blending highland heritage with modern spirit, An Chàng is crafted in a rustic architectural language, using stone, wood, and natural light to highlight the pristine beauty of the surrounding forest. Each villa is designed to be minimalist yet refined, fully immersed in nature. As a pioneer in wellness retreats in Hà Giang 1 Ward, An Chàng offers an international-standard Onsen & Jimjilbang complex, therapeutic treatments, and wellness activities such as meditation and yoga, opening a holistic path to well-being for the Body – Mind – Spirit.



Làng văn hóa du lịch Thôn Tha

Cách trung tâm phường Hà Giang 1 chừng 5 km về hướng của khẩu quốc tế Thanh Thủy, thôn Tha hiện ra yên ả và nguyên sơ như một bức tranh thủy mặc, khiến bất cứ ai ngang qua cũng phải chậm lại để ngắm nhìn.

Là nơi sinh sống lâu đời của người Tày, có lịch sử hơn 800 năm, thôn Tha mang trong mình nét trầm mặc cổ kính, đậm chất bản xưa. Khi ghé thăm thôn Tha, bạn sẽ không chỉ được ngắm cảnh mà còn được sống chậm lại – hòa mình vào nhịp sống đời thường của người bản địa: cùng dệt vải, nhóm bếp, nấu cơm hay thưởng thức những món ăn đậm đà hương vị như cá bống, gà đồi, vịt bản, lợn đen và các loại rau rừng.

Bên bếp lửa hồng khi chiều xuống, âm thanh của những làn điệu Then, Cọi, Luon vang lên trầm bổng, sâu lắng. Đặc biệt, hát Then – di sản văn hóa phi vật thể đại diện của nhân loại (được UNESCO công nhận năm 2019) – vẫn được người Tày gìn giữ và biểu diễn trong đời sống thường nhật cũng như những dịp lễ hội.

Thôn Tha còn nổi bật với nhiều lễ hội truyền thống đậm đà bản sắc dân tộc như: Lễ hội Lồng Tồng vào tháng Giêng, hội Then Bóc Mạ vào tháng Ba âm lịch... Mỗi lễ hội là một dịp để cộng đồng sum vầy, cùng dâng lễ, cầu mùa và hòa mình trong những hoạt động mang đậm tinh thần đoàn kết, gắn bó.

Với tất cả sự thanh bình, mộc mạc và đậm đà bản sắc ấy, thôn Tha không là điểm đến lý tưởng cho những ai yêu thiên nhiên và văn hóa, là nơi để bạn cảm nhận vẻ đẹp giản dị mà sâu sắc của vùng đất nơi địa đầu Tổ quốc.

Thon Tha Community-based Tourism Village

About 5 km from the center of Ha Giang 1 ward towards Thanh Thuy international border gate, Tha village appears peaceful and pristine like a watercolor painting, making anyone passing by slow down to admire it.

A long-standing residence of the Tay people, with a history of more than 800 years, Tha village carries within it a quiet and ancient beauty, imbued with the character of the ancient village. When visiting Tha village, you will not only be able to admire the scenery but also slow down - immerse yourself in the daily life of the indigenous people: weaving, lighting the fire, cooking rice or enjoying dishes with rich flavors such as local mountain fish (bống fish), hill chicken, local duck, black pig and wild vegetables.

By the red fire in the afternoon, the sound of Then, Coi, Luon melodies resonates deep and deep. In particular, Then singing – recognized by UNESCO as an Intangible Cultural Heritage of Humanity (recognized by UNESCO in 2019)- is still preserved and performed by the Tay people in daily life as well as on festival occasions.

Tha village is also famous for many traditional festivals imbued with national identity such as: Long Tong festival in the first lunar month, Then Boc Ma festival in the third lunar month... Each festival is an occasion for the community to gather, over sacri fices, pray for good crops and immerse themselves in activities imbued with the spirit of solidarity and attachment.

With all that peace, simplicity and rich identity, Tha village is not an ideal destination for those who love nature and culture, a place for you to feel the simple but profound beauty of the land at the head of the Fatherland.



Danh thắng Quốc gia Ruộng bậc thang Hoàng Su Phì

Miền đất dốc Hoàng Su Phì tưởng chừng như không thể đi đến tận cùng, nhưng cộng đồng người Nùng, người Dao, người La Chí... đã tạc vào triển đồi những thửa ruộng bậc thang đều tăm tắp, uốn lượn như những dải lụa mềm mại, đổi màu sóng sánh mùa nước đổ, xanh mơn mớn khi lúa thì con gái và ngả màu vàng óng mỗi độ thu sang. Danh thắng quốc gia Ruộng bậc thang Hoàng Su Phì trải dài trên địa bàn nhiều xã. Là kiệt tác được tạo dựng bằng tình yêu lao động, sự sáng tạo bền bỉ của bao lớp thế hệ đồng bào trên triển đất dốc. Phương thức tạo thành ruộng bậc thang của mỗi dân tộc cũng có đôi nét khác biệt. Với bàn tay khéo léo cùng các nông cụ thô sơ như cuốc, xà beng, dao, cày, bừa v.v. đồng bào các dân tộc nơi đây đã tạo nên những thửa ruộng với hàng trăm bậc như những tòa tháp bậc thang với vẻ đẹp hùng vĩ.

Ruộng bậc thang Hoàng Su Phì đẹp nhất vào mùa nước đổ (khoảng tháng 4-6) và mùa lúa chín (tháng 9-10). Một không gian hùng vĩ, mộng mơ và ẩm thực độc đáo của cộng đồng các dân tộc sẽ đem đến cho du khách những trải nghiệm tuyệt vời tại Danh thắng quốc gia Ruộng bậc thang Hoàng Su Phì.



National Monument Hoang Su Phi Terraced Fields

The steep land of Hoang Su Phi seems to be impossible to reach the end, but the Nung, Dao, La Chi communities... have carved into the hillsides terraced fields, neatly arranged, winding like soft silk strips, changing color in the fooding season, lush green when the rice is young and turning golden yellow every autumn.

The national scenic spot Hoang Su Phi terraced fields stretch across many communes. It is a masterpiece created by the love of labor and the persistent creativity of many generations of people on the steep land. The method of creating terraced fields of each ethnic group also has some diferences. With skillful hands and rudimentary farming tools such as hoes, crowbars, knives, plows, harrows, etc., the ethnic groups here have created fields with hundreds of steps like terraced towers with majestic beauty. Hoang Su Phi terraced fields are most beautiful during the fooding season (around April-June) and the ripe rice season (September-October). A majestic, dreamy space and unique cuisine of the ethnic communities will bring visitors wonderful experiences at Hoang Su Phi National Scenic Landscape.



Thảo nguyên Suối Thầu

Thảo nguyên Suối Thầu nằm tại thôn Suối Thầu, xã Pà Vây Sủ, là một vùng đất thơ mộng rộng hơn 90 ha, tọa lạc ở độ cao trên 1.200m so với mực nước biển. Nơi đây mang khí hậu đặc trưng vùng cao: mùa Đông lạnh giá, nhiệt độ có thể hạ xuống chỉ 1-2°C, mây mù giăng kín; mùa hè mát mẻ, hiếm khi vượt quá 30°C; mùa Thu, ngay cả khi quá trưa, sương mù vẫn còn lảng bâng bao phủ. Thảo nguyên là nơi sinh sống của cộng đồng người Mông, với địa hình cao ráo, xen kẽ những mạch nước nhỏ cung cấp nguồn nước sinh hoạt và sản xuất. Trên mảnh đất này, người dân chủ yếu canh tác lúa nương, ngô và các loại cây dược liệu.

Từ thảo nguyên Suối Thầu, du khách có thể phóng tầm mắt ngắm nhìn toàn cảnh xã Pà Vây Sủ, xã Năm Dẩn. Những con đường mòn len lỏi khắp vùng thảo nguyên không chỉ phục vụ đời sống sản xuất mà còn là lối đi lý tưởng để du khách tản bộ, khám phá và ghi lại những khoảnh khắc tuyệt đẹp giữa thiên nhiên.

Nằm giữa lưng trời, thảo nguyên Suối Thầu như một dải lụa xanh mềm mại, trong trẻo và nguyên sơ, là điểm đến đầy mê hoặc cho những ai yêu thích khám phá vẻ đẹp núi rừng Tây Bắc, đặc biệt khi ghé thăm vùng đất Tuyên Quang.



Suoi Thau Plateau

Suoi Thau Highland Plateau is located in Suoi Thau village, Pa Vay Su commune, a poetic land of more than 90 hectares, located at an altitude of over 1,200m above sea level. This place has a typical highland climate: cold winter, the temperature can drop to only 1-2°C, covered in clouds; cool summer, rarely exceeding 30°C; autumn, even past noon, fog still covers the land.

The grassland is home to the Mong community, with high terrain, interspersed with small streams providing water for daily life and production. On this land, people mainly cultivate upland rice, corn and medicinal plants.

From Suoi Thau grassland, visitors can see the whole view of Pa Vay Su commune, Nam Dan commune. The trails that weave through the grasslands not only serve the production life but are also ideal paths for tourists to walk, explore and record beautiful moments in the middle of nature.

Located in the middle of the sky, Suoi Thau grassland is like a soft, clear and pristine green silk strip, an enchanting destination for those who love to explore the beauty of the Northwest mountains and forests, especially when visiting Tuyen Quang.



Món ăn của chuyến đi

Food Of The Journey



Bánh Chung Gù đặc sản của người Tày

Bánh chung gù là một loại bánh đặc trưng, phổ biến của đồng bào dân tộc Tày ở Tuyên Quang. Bánh có hình dáng giống như người phụ nữ đeo gùi trên lưng. Đây là một loại bánh không thể thiếu trong ngày tết của người Tày, bánh là vật phẩm dâng cúng tổ tiên và được dùng để gia chủ mời khách quý. Nguyên liệu chính của bánh là gạo nếp nương, thịt lợn đen và đỗ xanh. Bánh có nhiều màu sắc được đồng bào sử dụng các nguyên liệu làm màu từ các loại lá và các loại cây cùng kỹ thuật gia truyền để lên màu. Bánh được gói bằng lá dong với nhiều công đoạn cầu kì và sự khéo léo của các nghệ nhân. Sau khi gói, bánh được luộc khoảng 8 - 10 tiếng, khi vớt bánh phải rửa qua nước lạnh rồi treo lên cho ráo nước. Vị của bánh là sự hòa quyện bởi mùi thơm của hương nếp với vị béo ngậy của thịt lợn đen, vị bùi của nhân đỗ xanh và hương vị đặc trưng của lá dong rừng. Bánh Chung gù của người Tày đã được công nhận là sản phẩm OCOP 4 sao của tỉnh Tuyên Quang.



Hump-shaped Chung Cake A Specialty Of The Tay Ethnic Group

Banh Chung Gu is a distinctive and popular traditional cake of the Tay ethnic people in Tuyen Quang. Its unique shape resembles a woman carrying a basket on her back. This cake is an indispensable part of the Tay Lunar New Year celebration, used as an offering to ancestors and to honor distinguished guests. The main ingredients include upland glutinous rice, black pork, and mung beans. The cake comes in various natural colors, created by the Tay people using leaves and plants along with traditional coloring techniques passed down through generations. It is carefully wrapped in dong leaves, requiring multiple intricate steps and the skillful hands of experienced artisans. After wrapping, the cake is boiled for approximately 8-10 hours. Once cooked, it is rinsed with cold water and then hung to drain. Its flavor is a harmonious blend of the fragrant glutinous rice, the rich taste of black pork, the nutty mung bean filling, and the distinctive aroma of forest dong leaves. Banh Chung Gu has been recognized as a 4-star OCOP item of Tuyen Quang.



Bánh Gai Chiêm Hóa

Bánh gai Chiêm Hóa là một loại bánh truyền thống của đồng bào dân tộc Tày, Nùng, sinh sống ở Tuyên Quang. Để làm ra được chiếc bánh ngon, đạt tiêu chuẩn đòi hỏi người làm bánh phải tỉ mỉ và tinh tế, có những thao tác thành thạo, điều luyện trong từng công đoạn. Bánh gai được làm từ lá gai, gạo nếp, đỗ xanh, dừa tươi, mít bí, hạt sen, dầu chuối, mỡ lợn. Muốn có chiếc bánh thơm ngon phải chọn gạo nếp cái hoa vàng, đãi sạch rồi ngâm với nước lạnh qua đêm sau đó để ráo nước và xay thành bột. Lá gai phơi khô tước bỏ hết gân, thái nhỏ đem luộc rồi vắt kiệt nước, xay nhuyễn trộn với bột và mật mía làm vỏ bánh. Nhân bánh cũng được chuẩn bị công phu không kém, mỡ lợn được muối bằng đường thật khéo, sao cho mỡ không còn ngấy, có độ giòn như mít bí. Hạt sen chế biến sao cho mỗi hạt đều mềm và không bị nát, còn nguyên hương vị. Khi ăn bánh, ai cũng sẽ thích thú với vị ngọt mà thanh, vị ngậy mà không ngán, lại dẻo mịn từ vỏ bánh đến mềm xốp của nhân bánh. Sự hòa quyện của lá gai và mùi thơm của gạo nếp với lá chuối khô tạo nên hương vị rất đặc trưng của bánh gai.

Ngày nay, du lịch Tuyên Quang phát triển, bánh gai trở thành món đặc sản hấp dẫn, được du khách yêu thích thưởng thức và mua làm quà biếu. Nếu có dịp ghé xứ Tuyên, đừng quên thưởng thức món bánh đặc sản này nhé!

Chiem Hoa Black Leaf Cake

Banh Gai Chiem Hoa is a traditional delicacy of the Tay and Nung ethnic communities living in Tuyen Quang. Crafting a high-quality cake requires meticulous attention to detail, refined skills, and mastery in every step of the process. The cake is made from ramie leaves, glutinous rice, mung beans, fresh coconut, candied winter melon, lotus seeds, banana essence, and pork fat. To achieve the best flavor, premium "cái hoa vàng" glutinous rice is carefully washed, soaked overnight, drained, and then ground into flour. Dried ramie leaves are stripped of veins, chopped, boiled, squeezed dry, and finely ground before being mixed with the flour and molasses to form the dough. The filling is prepared with equal care. Pork fat is skillfully cured with sugar until it becomes translucent and pleasantly crisp like candied winter melon, without any greasiness. Lotus seeds are cooked to a soft yet intact texture, preserving their natural flavor. When enjoyed, Banh Gai Chiem Hoa delights with its subtly sweet taste, rich yet non-greasy filling, chewy smooth outer layer, and soft, fluffy interior. The combination of ramie leaves, fragrant glutinous rice, and the aroma of dried banana leaves creates its signature flavor.

Today, as tourism in Tuyen Quang continues to grow, Banh Gai Chiem Hoa has become a popular specialty, favored by visitors both for tasting and as a meaningful gift. If you ever visit this land, don't miss the chance to try this unique delicacy!



Mèn Mèn

Mèn mèn là món ăn truyền thống mộc mạc, gắn liền với đời sống hàng ngày của đồng bào Mông, được chế biến chủ yếu từ hạt ngô – loại lương thực thân thuộc của vùng núi cao.

Mèn mèn được làm từ ngô tẻ địa phương, loại ngô có hạt chắc, thơm và dẻo – điều kiện tiên quyết để cho ra được một mẻ mèn ngon. Ngô sau khi thu hoạch được phơi khô, tách hạt, xay nhỏ rồi trộn với nước theo tỉ lệ vừa đủ và đem đi đồ chín bằng chõ gỗ truyền thống.

Khi ăn mèn mèn, người Mông thường ăn kèm với một bát canh để dễ nuốt và cân bằng hương vị. Canh có thể là rau cải, bí đỏ, Tấu chúa, su su... Tùy mùa, tùy bữa mà người ta linh hoạt lựa chọn.

Mèn mèn không chỉ là món ăn nuôi sống bao thế hệ người Mông mà còn là biểu tượng văn hóa đặc trưng của vùng cao. Năm 2020–2021, mèn mèn đã vinh dự được vinh danh trong Top 100 món ăn đặc sản Việt Nam, như một lời khẳng định cho giá trị ẩm thực đầy bản sắc của dân tộc Mông.



Men Men

Men men is a simple, traditional dish closely associated with the daily life of the Hmong people. It is primarily made from corn, a staple food of the highland regions.

Men men is prepared from local dry corn, known for its firm, fragrant, and slightly sticky kernels—an essential factor for creating a delicious batch. After harvesting, the corn is sundried, shelled, ground into coarse flour, then mixed with an appropriate amount of water and steamed in a traditional wooden steamer.

When eating Men men, the Hmong people often pair it with a bowl of soup to make it easier to eat and to balance the flavors. The soup may include mustard greens, pumpkin, chayote, or other seasonal vegetables, depending on availability.

More than just a source of sustenance, Men men is also a cultural symbol of the highland communities. In 2020–2021, it was honored among the Top 100 Vietnamese specialty dishes, affirming the rich and distinctive culinary heritage of the Hmong people.



Thắng Cố

Thắng cố là món ăn truyền thống độc đáo của người Mông ở Tuyên Quang, thường xuất hiện trong những dịp lễ, Tết hay tại các phiên chợ vùng cao. Món ăn này không chỉ mang đậm hương vị núi rừng mà còn là biểu tượng cho sự gắn kết cộng đồng, nét đẹp trong văn hóa ẩm thực của đồng bào Mông nơi đây.

Thắng cố vùng cao thường được nấu từ thịt trâu, bò, dê, hay ngựa có hương vị rất riêng.

Với người Mông, thắng cố là món ăn không thể thiếu trong những buổi gặp gỡ bạn bè, họ hàng hay các cuộc vui quây quần ấm cúng. Không chỉ là món ăn quen thuộc của người Mông Tuyên Quang, thắng cố còn vinh dự góp mặt trong Top 100 món ăn đặc sản Việt Nam giai đoạn 2021–2022 – một minh chứng cho giá trị văn hóa và sức hấp dẫn đặc biệt của món ăn dân dã nhưng đậm đà bản sắc vùng cao này.

Thang Co

Thang Co is a unique traditional dish of the Hmong people in Tuyen Quang, commonly prepared during festivals, Lunar New Year celebrations, and highland market gatherings. Rich in the flavors of the mountains, this dish also symbolizes community bonding and reflects the cultural beauty of Hmong cuisine.

Highland Thang Co is typically cooked from buffalo, beef, goat, or horse meat, giving it a distinctive and robust flavor.

For the Hmong people, Thang Co is an essential dish at social gatherings with friends and relatives, especially during warm, communal feasts. Beyond being a familiar local specialty, it was also honored among the Top 100 Vietnamese specialty dishes for the 2021–2022 period—highlighting its cultural significance and unique appeal as a rustic yet deeply authentic highland delicacy.



Xôi Ngũ Sắc

Xôi ngũ sắc là món ăn truyền thống đặc trưng của đồng bào dân tộc Tày, và từ lâu đã trở thành một phần không thể thiếu trong mâm cỗ ngày Tết của người dân Tuyên Quang. Tên gọi "ngũ sắc" bắt nguồn từ việc món xôi này được tạo thành từ năm màu rực rỡ: đỏ, xanh, trắng, tím và vàng - tượng trưng cho ngũ hành trong quan niệm phương Đông.

Ngoại trừ màu trắng vốn có sẵn của gạo nếp, các màu còn lại đều được nhuộm bằng nguyên liệu tự nhiên như lá, củ, hoặc thân cây rừng, tuyệt đối không dùng phẩm màu công nghiệp. Nhờ vào màu sắc bắt mắt, hương thơm đặc trưng và độ dẻo mềm của nếp nương, xôi ngũ sắc không chỉ là món ăn ngon mà còn mang ý nghĩa văn hóa sâu sắc. Mỗi dịp lễ, Tết hay sự kiện cộng đồng, món xôi này luôn hiện diện như một biểu tượng của sự sum vầy, no đủ và hài hòa.

Nhắc đến đặc sản Tuyên Quang, sẽ thật thiếu sót nếu không kể đến món xôi ngũ sắc - niềm tự hào của ẩm thực nơi đây.

Five-colored Sticky Rice

Xoi Ngu Sac is a traditional dish of the Tay ethnic group and has long been an indispensable part of the Lunar New Year feast in Tuyen Quang. The name "five-colored" comes from its vibrant combination of red, green, white, purple, and yellow—representing the five elements in Eastern philosophy.

Except for the natural white color of glutinous rice, the other colors are entirely derived from natural ingredients such as leaves, roots, and forest plants, with no use of artificial coloring. Thanks to its eye-catching appearance, distinctive aroma, and soft, sticky texture of upland rice, Xoi Ngu Sac is not only a delicious dish but also carries deep cultural significance.

During festivals, Lunar New Year celebrations, and community events, Xoi Ngu Sac is always present as a symbol of reunion, prosperity, and harmony. When it comes to specialties of Tuyen Quang, this dish is truly an essential highlight and a source of local culinary pride.



Các doanh nghiệp lữ hành

Tỉnh Tuyên Quang hiện có 32 đơn vị lữ hành Quốc tế và 23 đơn vị lữ hành Nội địa. Đây là những doanh nghiệp du lịch của tỉnh chuyên tổ chức tour du lịch trên địa bàn tỉnh Tuyên Quang. Du khách có thể lựa chọn các công ty du lịch uy tín để tổ chức các chuyến đi nội địa và quốc tế giúp du khách có thêm nhiều lựa chọn đa dạng cho hành trình khám phá của mình.

Một số đơn vị lữ hành quốc tế uy tín như:

Công ty Cổ phần Thương mại Dịch vụ và Du lịch VINPEC

Đ/c: Số nhà 42, đường Võ Thị Sáu, P. Hà Giang 2. ĐT: 0911080739

Công ty TNHH TMDV Xuất nhập khẩu và Du lịch Húc Hồng

Đ/c: Số nhà 148B, đường 20/8, tổ 3, P. Hà Giang 1. ĐT: 0945891316

Công ty TNHH một thành viên Coongtravel

Đ/c: Số nhà 85B1, đường 19/5, tổ 1, P. Hà Giang 1. ĐT: 0915604567

Công ty TNHH Một thành viên Explore Hà Giang

Đ/c: Số nhà 124, đường 20/8, tổ 3, P. Hà Giang 2. ĐT: 0915121987

Chi nhánh Công ty du lịch Vietrantour

Đ/c: Số 316, đường 17/8, P. Minh Xuân - ĐT: 0961636826

Công ty TNHH vận tải du lịch Sen Xanh

Đ/c: Số 112, đường Tân Hà, phường Minh Xuân, tỉnh Tuyên Quang
ĐT: 0961636862

Công ty Cổ phần Du lịch Thương mại Hà Giang

Đ/c: Số 213 đường Minh Khai, tổ 2, Minh Khai, phường Hà Giang 2, Tỉnh Tuyên Quang, Việt Nam -ĐT: 0946586777

Công ty TNHH truyền thông và dịch vụ du lịch lữ hành Gió Hà Giang

Đ/c: Số 09, đường Bà Triệu, tổ 2, xã Quan Bạ, tỉnh Tuyên Quang.
ĐT: 0973640023

Công ty TNHH MTV Du lịch S9 Hà Giang

Đ/c: Số nhà 277, đường Nguyễn Văn Linh, tổ 6, Quang Trung, phường Hà Giang 2, Tỉnh Tuyên Quang -ĐT: 0976119884

Công ty TNHH Thương mại Du lịch Cô Sơn Nữ

Đ/c: Số nhà 02, phố Nguyễn Thị Minh Khai, tổ 12, Phường Minh Xuân, Thành phố Tuyên Quang, Tỉnh Tuyên Quang -ĐT: 0828288328

Travel Agencies

Tuyen Quang province currently has 32 international travel agencies and 23 domestic travel agencies. These are tourism businesses of the province specializing in organizing tours in Tuyen Quang province. Tourists can choose reputable travel agencies to organize domestic and international trips to help tourists have more diverse options for their journey of discovery. Some reputable international travel agencies such as:

VINPEC Trading Service and Tourism Joint Stock Company

Add: No. 42, Vo Thi Sau Street, Ha Giang 2 Ward. Tel: 0911080739

Huc Hong Import Export and Tourism Trading Service Company Limited

Add: No. 148B, 20/8 Street, Group 3, Ha Giang 1 Ward.
Tel: 0945891316

Coongtravel One Member Co., Ltd.

Add: No. 85B1, 19/5 Street, Group 1, Ha Giang 1 Ward.
Tel: 0915604567

Explore Ha Giang One Member Co., Ltd.

Add: No. 124, 20/8 Street, Group 3, Ha Giang 2 Ward.
Tel: 0915121987

Branch of Travel Company Vietrantour

Add: No. 316, 17/8 Street, Minh Xuan Ward, Tel: 0961636826

Sen Xanh Tourism Transport Co., Ltd.

Add: 112 Tan Ha Street, Minh Xuan Ward, Tuyen Quang Province
Tel: 0961636862

Ha Giang Tourism and Trade Joint Stock Company

Add: 213 Minh Khai Street, Group 2, Minh Khai, Ha Giang 2 Ward, Tuyen Quang Province - Tel: 0946586777

Gio Ha Giang Travel and Tourism Services Communication Co., Ltd.

Add: 9 Ba Trieu Street, Group 2, Quan Ba Commune, Tuyen Quang Province.
Tel: 0973640023

S9 Ha Giang Tourism Co., Ltd.

Add: 277 Nguyen Van Linh Street, Group 6, Quang Trung Ward, Ha Giang 2 Commune, Tuyen Quang Province
Tel: 0976119884

Co Son Nu Trading and Tourism Co., Ltd.

Add: 02 Nguyen Thi Minh Khai Street, Group 12, Minh Xuan Ward, Tuyen Quang City, Tuyen Quang Province
Tel: 0828288328

